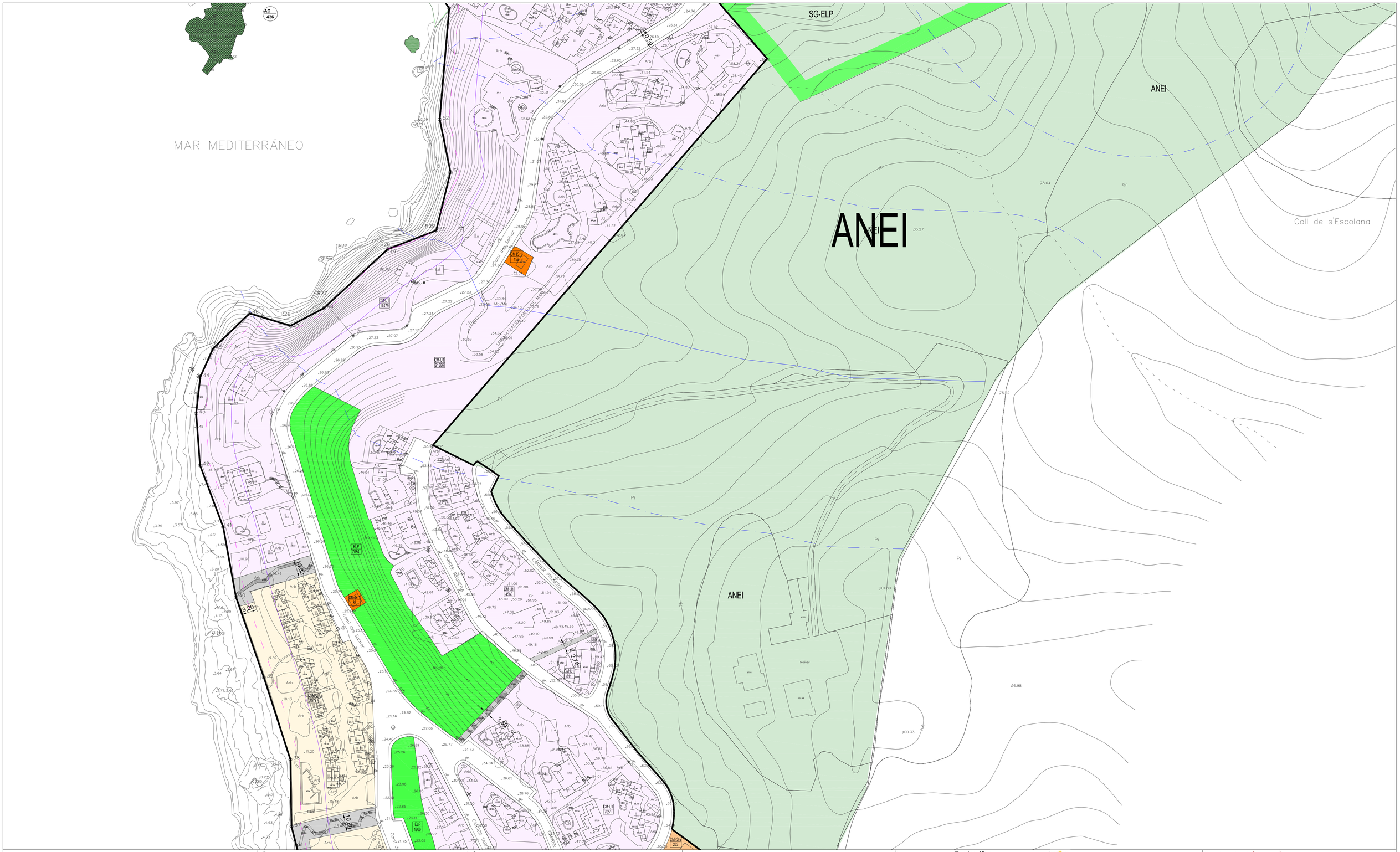

Edifici / Nº de plantes
Ponto
Edifici religiós / Nº policia
Edifici singular
Edifici en construcció
Edifici en ruïna
Hivernacle
Límit d'extracció, abocament
Zona esportiva
Recinte industrial, dotacional
Recinte cementiri
Zona no pavimentada
Zona pavimentada
Límit de municipi
Vértex geodèsic ROI

Mur, paret o tàpia
Filat, tela metàlica o barana
Marjada
Mur de contenció
Torre elèctrica
Carretera principal / secundària
Camí / Caminsi
Monument
Cova
Jaciment arqueològic
Talús i peu de talús
Corba de nivell directora
Corba de nivell normal
Cota edifici / porxo
142.07 Cota altimètrica

Torrent
Piscina, Safareig
Font
Pou
Zona arbrada
Límit parcel.la rústica
Bardissa
Arbre ornamental / productiu
Palmera
Pal / Farola
Banc

LIMITS
Límit de calificacions
Límit edificacions
Límit de municipi

Am Ametllerar
Bm Bosc mixt
Ci Cítrics
Er Erial, improductiu
Fru Fruiters
Gr Garriga
Ho Hort
Oli Olivar
Pi Pinar
Ps Pastures
Rg Herbaci regulíu
Se Herbaci secà
Ull Ullastrar
Vi Vinyes

Àrees de desenvolupament urbà i urbanitzable

- Límit de Sòl Urbà
- UA Unitat d'Actuació en Sòl Urbà
- ANS Actuació No Sistemática
- Àrea Apte Hotel de Ciutat
- CM-U1 Unifamiliar 1
- CM-U2 Unifamiliar 2
- CM-U3 Unifamiliar 3
- CM-U4 Unifamiliar 4
- CM-P1 Plurifamiliar 1
- CM-P2 Plurifamiliar 2
- CM-P3 Plurifamiliar 3
- CM-P4 Plurifamiliar 4
- CM-P5 Plurifamiliar 5
- CM-T Turístic
- CM-A Zona d'Aparcament
- CM-EG Zona Esportiva-Camp de Golf
- CM-C Zona Comercial
- CM-E-SC-Rs Equipament Soci cultural Religiós
- CM-E-E Equipament Esportiu
- CM-E-D Equipament Docent
- CM-O Dotacional
- CM-IS Infraestructura i Serveis
- IS Serveis Sistema Local
- ELP Espai Lliure Públic
- ELPr Espai Lliure Privat
- Vials Nous
- Vials per als Vianants
- Llera de Torment
- XX 1234 Qualificació / Superfície (m²)

Catàleg de Patrimoni

- Element Catalogat
- Entorn de Protecció
- AC 329 Codi Fibra

Àrees sostretes del desenvolupament urbà

Àrees de sòl rústic protegit

- AANP AANP - ANEI d'Alt Nivell de Protecció
- ANEI ANEI - Àrea Natural d' Especial Interès
- ARIP ARIP - Àrea Rural d'Interès Paisatgístic
- ARIP-B ARIP-B - ARIP Boscosa
- ARIP-C ARIP-C - ARIP Costanera
- APR - Àrea de Prevenció de Riscs
- APT-CA - Àrea de Protecció Territorial de Carreteres
- APT-CO - Àrea de Protecció Territorial de Costes
- Zona de Influència POOT 1000 m
- Parc Natural
- PORN - Pla d'Ordenació de Recursos Naturals de la Serra de l'Ametlla

Àrees de sòl rústic comú

- AT-H AT-H Àrea de Transició d'Harmonització
- SRG Sòl Rústic de Règim General

Sistemes generals

- SG-EC SG d'Equipaments Comunitaris
- SG-IS SG d'Infraestructures i Serveis
- SG-ELP SG d'Espais Lliures Públics
- SG-A SG d'Aparcaments
- ZP Zona Platja

Llei de Costes

- SGE - 60 Delimitació Zona Domini Públic
- Ribera de Mar
- Servitud de Trànsit
- Servitud de Protecció
- Servitud de Protecció del Sòl Urbanitzable/Rústic 100 m
- Z.M.T. anterior a la Llei 22/1.988

Llei d'Aigües i RDPH

- Eix de Torrent
- i Zona de Policia Llei d'Aigües
- Llera de Torment
- i Zona de Servitut per a Ús Públic



Servituds Aeronàutiques del NDB Andratx

- 150 Línia de Nivell de la Superfície Limitadora de la Servitud i la seva respectiva Cota Altimètrica
- Àrea de Servitud Vulnerada pel Terreny

Rutes d'Interès Cultural i Naturalístic

- Ruta de la Pedra Seca

Escala gràfica

0 10 20 30 40 50 m

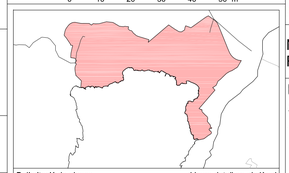

Delimitació de planes geomorfològiques d'inundació

Veure detall en el plànol O-CM-3.6

AJUNTAMENT D'ANDRATX

Normes Subsidiàries del TM d'Andratx
Revisió 2013

Els Redactors:
Antonio Ramis Ramos, Arqto.
José M. Mayol Comas, Arqto.

CLASSIFICACIÓ DEL SÒL
ZONES I SISTEMES EN SÒL URBÀ
ÀREES I SISTEMES EN SÒL RÚSTIC ADJACENT
UNITATS DE GESTIÓ

Sistema de referència ETRS89

O-CM-1-07

Escala 1 / 1.000

Camp de Mar

01	02	03
04	05	06
		07
		08

Fase de la tramitació:

Esmena de prescripcions de l'acord de 26/01/2024 de la CIOTU

Plànol d'Ordenació: PO-077